




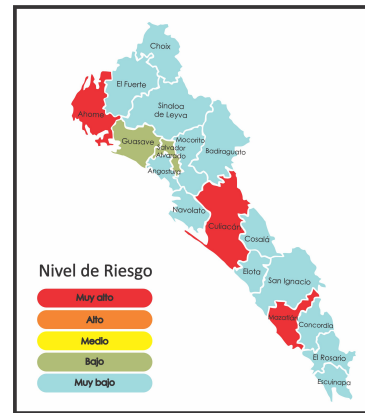
## Mapa de Riesgo

El Instituto para la Protección de Personas Defensoras de Derechos Humanos y Periodistas, pone a su disposición un Mapa de Riesgo, con el fin de que conozca la situación que guarda cada municipio del Estado de Sinaloa respecto de las agresiones perpetradas contra personas defensoras de derechos humanos y periodistas.




*El presente mapa, se integra con la siguiente información:*

- *Concentrado de eventos recopilados a través de solicitudes de medidas de protección presentadas ante el Instituto, visitas a los municipios a través del programa itinerante, monitoreo de redes sociales y medios de información, así como datos requeridos a otros entes y autoridades públicas, por cada municipio*
- *Promedio ponderado considerando el grado y/o calificación del tipo de agresor, en cada evento registrado.*
- *Promedio ponderado considerando el grado y calificación del tipo agresión, en cada evento registrado.*



*Del factor de estos tres valores se obtiene la desviación porcentual de **promedios ponderados respecto a su media**, lo cual determina el grado de riesgo como se muestra en la imagen.*



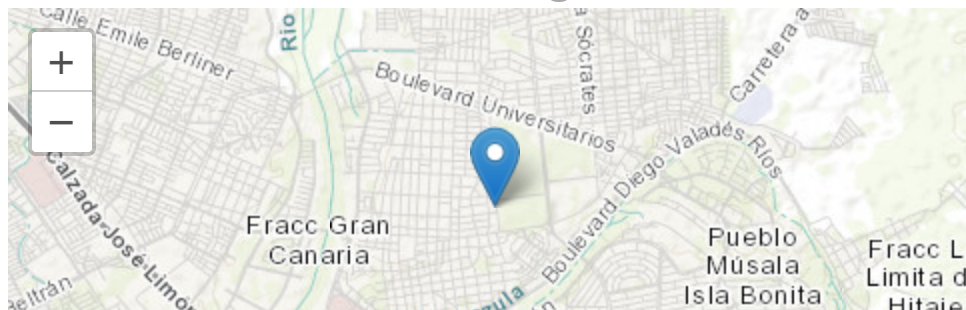
*El mapa de riesgo es una herramienta de consulta generada con información estadística histórica recabada a partir de que el Instituto inició operaciones en agosto del 2022 al 31 de mayo del 2024.*

*Si quieres conocer a detalle la información haz [clic aquí](#).*

Domicilio Calle Carlos Lineo # 1997, plaza Botánico, primer piso, locales 206-210 Col. Chapultepec, Culiacán, Sinaloa.  
Teléfonos: 667 709 7521 y 6677097500 ext. 100

Teléfono de Guardia: 6674899832

Número de emergencia: 911



Leaflet | Tiles © Esri — Esri, DeLorme, NAVTEQ, TomTom, Intermap, iPC, USGS, FAO, NPS, NRCAN, GeoBase, Kadaster NL, Ordnance Survey, Esri Japan, METI, Esri China (Hong Kong), and the GIS User Community

